Legende

Bestehend:

Werkleitungen

- *Mischabwasser*
- *Regenabwasser*
- *Schmutzwasser*
- *Wasser*
- *Gas*
- *Elektrizität*
- *Swisscom*
- *Television*
- *Fernwärme*

Projekt:

Projekt

- Projektiert
- Oberboden
- Unterboden
- Auffüllung
- Abtrag
- Drittprojekt
- Abbruch

Querprofil 1 Hotel Jungfrau 1:50

Sohlengefälle Bachschale 21.1%

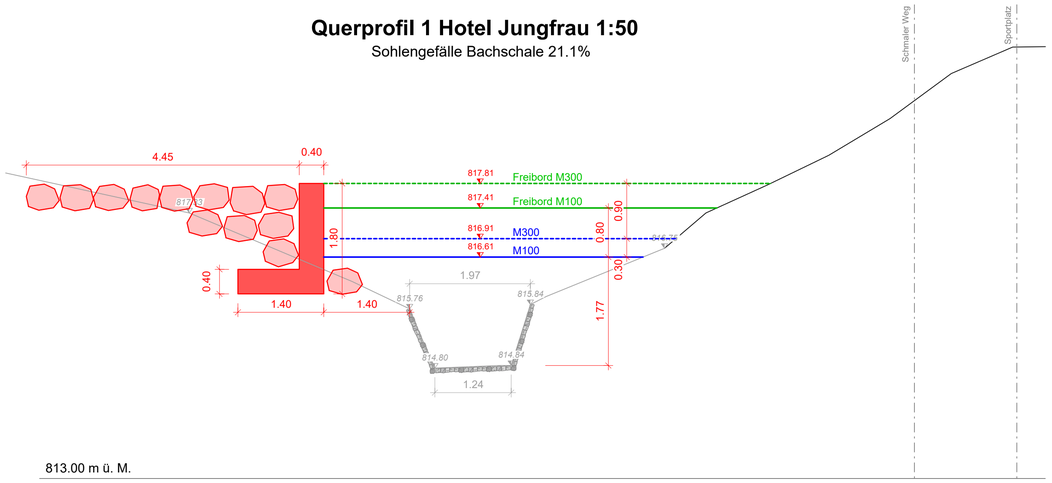

813.00 m ü. M.

Querprofil 2 Hotel Jungfrau 1:50

Sohlengefälle Bachschale 21.4%

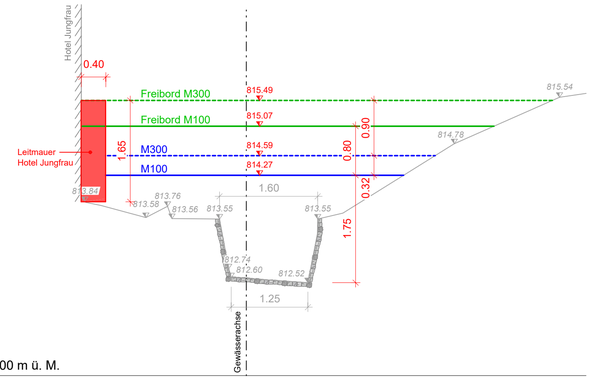

811.00 m ü. M.

Querprofil 3 Hotel Jungfrau 1:50

Sohlengefälle Bachschale 15.3%

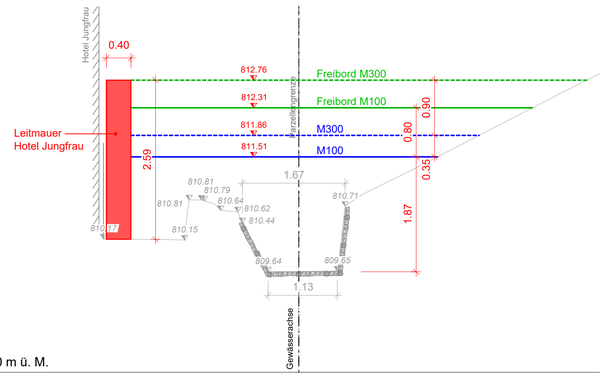

808.00 m ü. M.

Querprofil 4 Hotel Jungfrau 1:50

Sohlengefälle neues Gerinneprofil 19.95%

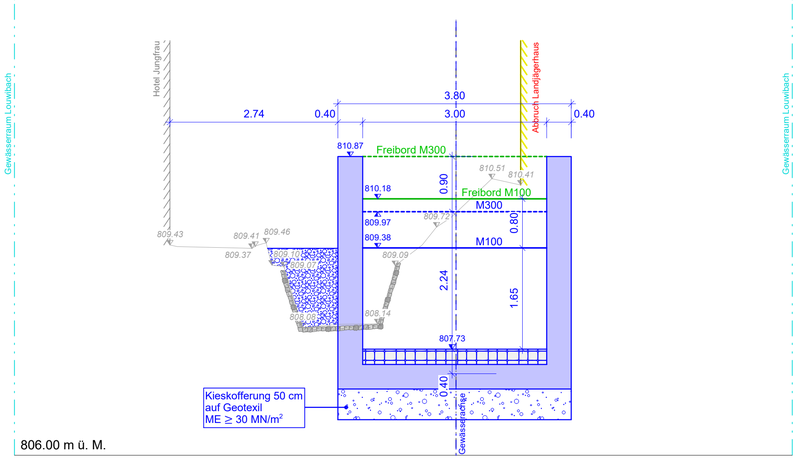

806.00 m ü. M.

Querprofil 5 Hotel Jungfrau 1:50

Variante "Drittprojekt in Gewässerraum"

Sohlengefälle neues Gerinneprofil 19.95%

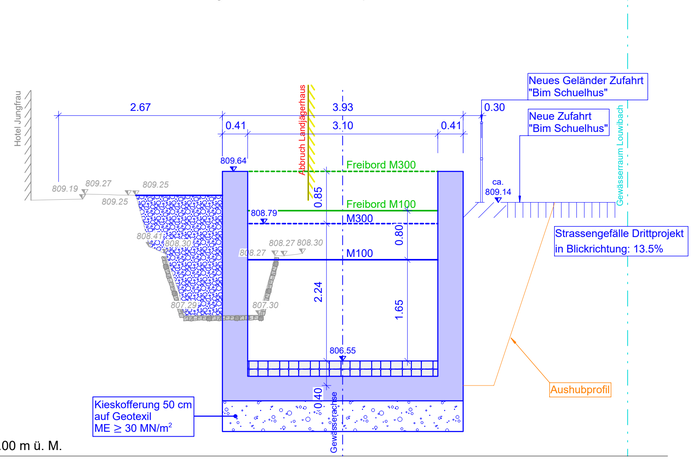

805.00 m ü. M.

QP Durchlass 1 1:50

Bereich Beginn Überdeckung

Louwibach (Gehweg Ortsdurchfahrt Lauterbrunnen)

Sohlengefälle neues Gerinneprofil 19.95%

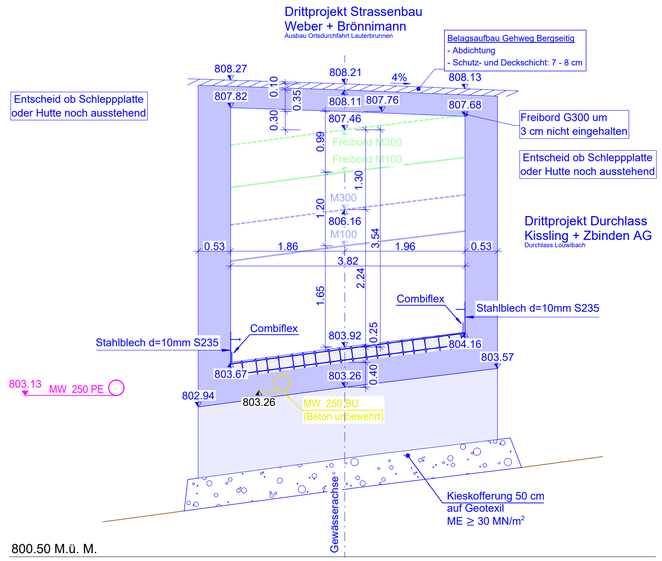

800.50 M.ü. M.

	Gezeichnet / Revidiert		Geprüft		Freigabe	
	Datum	Visum	Datum	Visum	Datum	Visum
	19.01.2024	tin/gr	19.01.2024	re	19.01.2024	md
A						
B						
C						
D						
E						

Oberingenieurkreis I

Tiefbauamt
des Kantons Bern

Wasserbauplan

Mitwirkung

Gewässer	Louwibach	Gewässer-Nr.	26069
Gemeinde	Lauterbrunnen	Projekt-Nr.	6.385
Erfüllungspflichtiger	Schwellenkorporation Lauterbrunnen	Plan-Nr.	32.532
Projekt vom	Januar 2024	Format	60 x 84
Revidiert			

Unterlage: Durchlass Kantonsstrasse
Querprofile

Hochwasserschutz Lauterbrunnen Louwibach

Projektverfasser

KISSLING + ZBINDEN AG
INGENIEURE PLANER USIC
Oberlandstrasse 15 | 3700 Spiez
+41 33 650 71 71