

Genehmigungsvermerke

Publikation im amtlichen Anzeiger 23.1.2025 und 30.1.2025
Publikation im Amtsblatt 22.1.2025
Öffentliche Auflage vom 24.1.2025 – 24.2.2025

Einspracheverhandlungen am ...
Erledigte Einsprachen ...
Unerledigte Einsprachen ...
Rechtsverwahrungen ...

Beschlossen durch den Gemeinderat am ...

Bekanntmachung nach Art. 122 Abs 8 BauV ...

Der Präsident Die Gemeindeschreiberin

.....
Karl Näpflin Sandra Balmer

Die Richtigkeit dieser Angaben bescheinigt:
Lauterbrunnen,

Die Gemeindeschreiberin

.....
Sandra Balmer

**Genehmigt durch das kantonale Amt für
Gemeinden und Raumordnung**

AUFLAGEDOKUMENT

Einwohnergemeinde Lauterbrunnen

Zonenplan- und UeO-Anderung «Skischule»

Im gemischt-geringfügigen Verfahren nach Art. 122 Abs 7 und 8 BauV

Änderung Überbauungsplan zur UeO Nr. 34A 1:750

Die Zonenplan- und UeO-Änderung
besteht aus:

- Änderung Überbauungsplan zur UeO
Nr. 34A 1:750
- Änderung Teilzonenplan Wengen
1:750

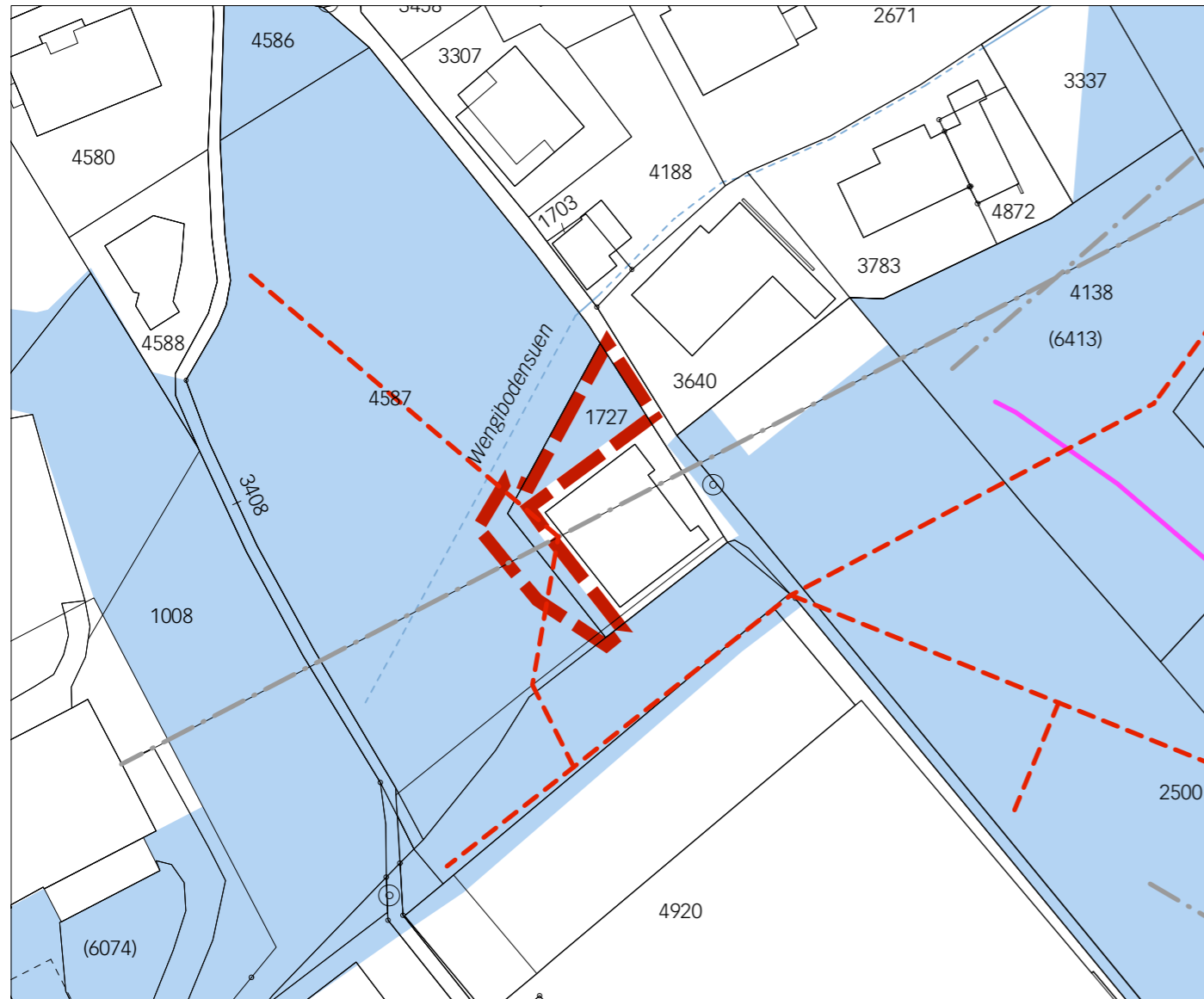
Weitere Unterlagen:

- Erläuterungsbericht
- Objektschutzgutachten Lawinen-
und Wassergefahren

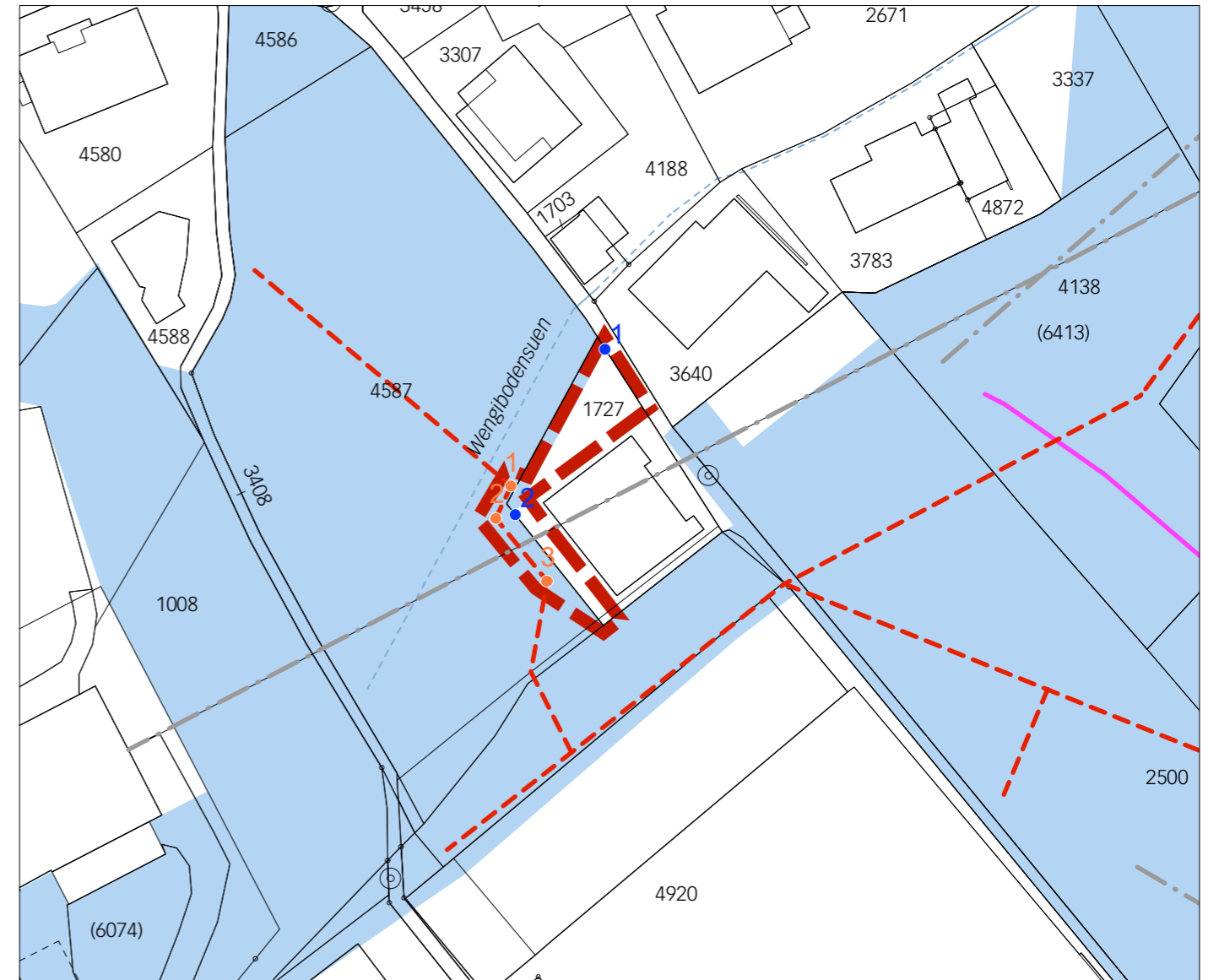
6. Januar 2025

akquisition\akquisition_2024\lauterbrunnen_ueo_nr_34a_änderung_
skischule_08173\4_resultate\3_uepä\08173_uepä_250113_al\lw\mj

Alter Zustand




Neuer Zustand



Legende


 Perimeter der Änderung


Inhalte

 Beschneigungsfläche

 Erdverlegte Leitungen mit Elektranen-Hydrant

Hinweise

 Erdverlegte Leitungen mit Elektranen-Hydrant (bestehend/bewilligt)

 Touristische Transportanlagen

Koordinatenliste

	Ecke	x	y
Leitung	1	2637048.75	1161818.20
	2	2637046.95	1161814.40
	3	2637052.95	1161807.05
Skipiste	1	2637059.80	1161834.31
	2	2637049.23	1161814.85